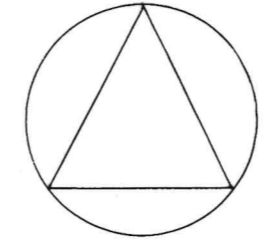



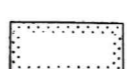
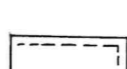



FLÄCHENNUTZUNGSPLAN SAMTGEMEINDE SUDERBURG GEMEINDE SUDERBURG ORTSTEIL

7. ÄNDERUNG SUDERBURG

M. 1:5000



PLANZEICHENERKLÄRUNG

-  FLÄCHEN FÜR DEN GEMEINDEEIGENEN BAUHOF
-  FLÄCHEN FÜR SPORT- u SPIELANLAGEN
HIER: HALLEN- u FREIBAD, TENNISPLÄTZE
-  PFLANZSTREIFEN 10m breit (STANDORTGERECHTE LAUBGEHÖLZE)
-  GRÜNFLÄCHEN
-  GRENZE DES RÄUMLICHEN GELTUNGSBEREICHES DER
7. ÄNDERUNG DES FLÄCHENNUTZUNGSPLANES
- z.B.  NUMMERIERUNG DER TEILÄNDERUNG DER
7. ÄNDERUNG

