





FLÄCHENNUTZUNGSPLAN SAMTGEMEINDE SUDERBURG 13. ÄNDERUNG GEMEINDE GERDAU OT GERDAU

M. 1:5000

PLANZEICHENERKLÄRUNG

-  Wohnbauflächen
-  Dorfgebiet
-  Grünflächen
- * RR Regenrückhaltebecken
-  Grenze des räumlichen Geltungsbereichs der 13. Änderung des Flächennutzungsplans
- * = Ergänzung aufgrund der Genehmigungsverfügung der Bezirksregierung Lüneburg vom 18.03.1996

C.P.v. MANSBERG + B. WISKOTT + PARTNER
DIPL.-ING. ARCHITEKTEN BDA

