


FLACHENNUTZUNGSPLAN

SAMTGEMEINDE
GEMEINDE SUDERBURG








SUDERBURG

17. ÄNDERUNG



M 1: 5000

PLANZEICHENERKLÄRUNG

-  Wohnbauflächen
-  Gemischte Baufläche
-  Grünflächen
-  Kinderspielplatz
-  Regenrückhaltebecken
-  Abgrenzung unterschiedlicher Nutzung
-  Grenze des räumlichen Geltungsbereiches der 17. Änderung des Flächennutzungsplans

