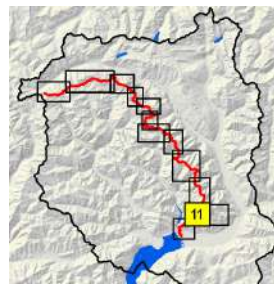












Borgna -   
Monti Motti - 

Itinerario:  
Cap. Borgna SEV - Forcola - Cima di Sassello - Sassariente - Monti Motti



-  Punto topografico importante
-  Capanna inizio/fine tappa
-  Capanna d'appoggio
-  Passaggio (T6)
-  Via discesa a valle
-  Fermata mezzi pubblici
-  VAI Traccia alpina
-  VAI Sentiero di montagna
-  Rete sentieri ufficiali tracce alpine
-  Rete sentieri ufficiali montagna



1:25'000

